



















-  hranice území obce
-  hranice zastavěného území k 31.12.2018
-  37 plochy přestavby
-  90 plochy změn funkčního využití
-  ochranné pásmo
-  ochranný režim lesa
-  místní komunikace - návrh

- Plochy přestavby
- 14 - ID MK k rozvojovým plochám
 - 37 - PV veřejné prostranství před OÚ
 - 40a - BI bydlení individuální čisté v RD

- Plochy změn funkčního využití
- 90 - RI rekreace individuální (převod z RH)
 - 91 - SM smíšené obytné příměstské (převod z OV a RH)
 - 92 - BH bydlení hromadného (převod z OV)
 - 93 - BI bydlení individuálního v RD (převod z OV)

stabilizované plochy	plochy změn	územní rezervy	Plochy s rozdílným způsobem využití
			BH bydlení hromadného
			BI bydlení individuálního v RD
			SM bydlení smíšené příměstské
			RI rekreace individuální
			PV veřejných prostranství
			ID dopravní infrastruktury